



# INICIATIVA IIRSA

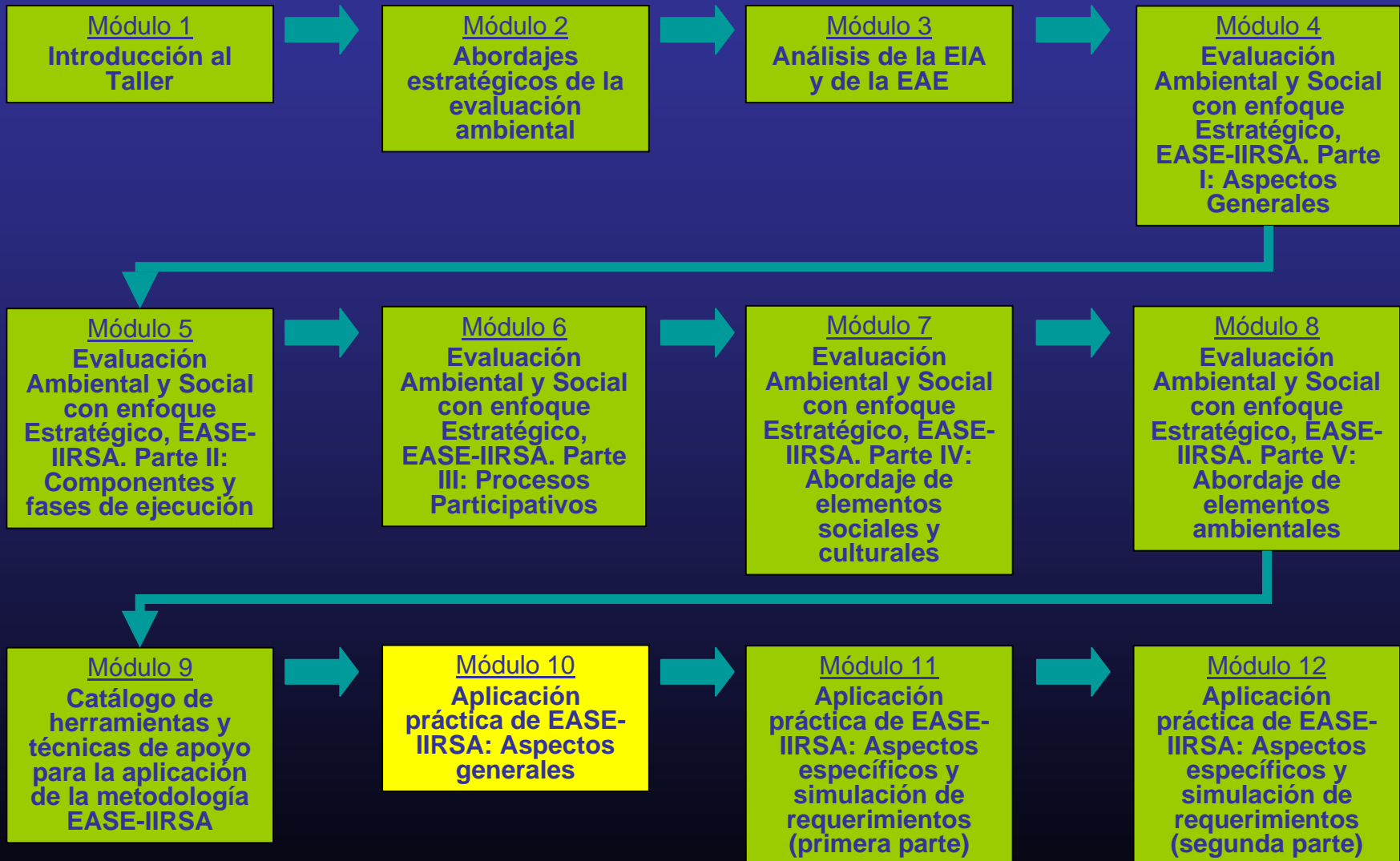

## PROGRAMA REGIONAL DE CAPACITACIÓN METODOLOGÍA DE EVALUACIÓN AMBIENTAL Y SOCIAL CON ENFOQUE ESTRATÉGICO EASE – IIRSA<sup>1</sup>

### Módulo 10. Aplicación Práctica de EASE: Aspectos Generales


2008

<sup>1</sup> La idea y conceptualización original de la Metodología de Evaluación Ambiental y Social con Enfoque Estratégico, EASE – IIRSA, al igual que su diseño, estructuración y desarrollo, han sido iniciativa y responsabilidad de la Corporación Andina de Fomento. Durante su elaboración, la CAF ha contado con la colaboración del BID. El Programa Regional de Capacitación sobre la Metodología EASE – IIRSA ha sido propuesto por el BID, contando con la participación de la CAF para su diseño y ejecución

**BID-CAF-FONPLATA**  
**PROGRAMA REGIONAL DE CAPACITACIÓN TALLER SOBRE LA**  
**TALLER SOBRE LA METODOLOGÍA DE EVALUACIÓN AMBIENTAL Y SOCIAL CON**  
**ENFOQUE ESTRATÉGICO, EASE – IIRSA**



# Objetivo del Ejercicio



**Difundir la aplicación genérica de la metodología EASE a una experiencia concreta de un grupo de proyectos de la Iniciativa IIRSA**

# Objetivo del Módulo

**Aplicar la metodología EASE-IIRSA, mediante un ejercicio simulado basado en un caso real, para la elaboración de un análisis general de las implicancias y consecuencias ambientales y sociales de un grupo de proyectos**

# Contenidos del Módulo

- ✓ **Importancia y características generales del ejercicio: objetivos, alcances y resultados esperados**
- ✓ **Contexto del caso a base del grupo de proyectos y elementos sociales, ambientales y culturales**
- ✓ **Resultados de la evaluación preliminar indicando cómo abordar el análisis ambiental y social de detalle**

# Materiales de Apoyo

- ✓ Documento: “Pauta del Módulo 10”
- ✓ Documento: “Metodología para la Evaluación Ambiental y Social con enfoque Estratégico, EASE-IIRSA”
- ✓ 12 Textos de Apoyo en Anexos

# Anexos



- ✓ **Anexo 1. Eje Interoceánico Central. Grupo 5 de proyectos**
- ✓ **Anexo 2. Visión de negocios Eje Interoceánico**
- ✓ **Anexo 3. Análisis cartera proyectos IIRSA**
- ✓ **Anexo 4. Documento de FONPLATA**
- ✓ **Anexo 5. Foro de IUCN sobre Iniciativa IIRSA**
- ✓ **Anexo 6. UICN - Mapa IIRSA**
- ✓ **Anexo 7. Proyectos IIRSA 2005-2010**
- ✓ **Anexo 8. Especies endémicas y sistemas ecológicos**
- ✓ **Anexo 9. Estrategia Conservación Altiplano**
- ✓ **Anexo 10. Biodiversidad altiplano**
- ✓ **Anexo 11. Documento CEPAL. Situación ambiental de la Región**
- ✓ **Anexo 12. Documento OEA. Diagnóstico Ambiental del Sistema Titicaca-Desaguadero- Poopo-Salar de Coipasa (Sistema TDPS) Bolivia-Perú**

# Vínculos



- ✓ [www.caf.com](http://www.caf.com)
- ✓ [www.iirsa.org](http://www.iirsa.org)
- ✓ [www.iadb.org](http://www.iadb.org)
- ✓ [www.fonplata.org](http://www.fonplata.org)
- ✓ [www.sur.uicn.org/iirsa/](http://www.sur.uicn.org/iirsa/)
- ✓ [www.oas.org/nhp/corredores/suramerica.htm](http://www.oas.org/nhp/corredores/suramerica.htm)
- ✓ [www.eclac.cl/](http://www.eclac.cl/)



# Descripción del Ejercicio

- ✓ **El estudio de Caso presenta y contextualiza una situación real vinculada a la Iniciativa IIRSA**
- ✓ **Los participantes, con toda la información que se les aporte y que consigan por medios propios, simulan y proponen formas para resolver las necesidades de la evaluación**
- ✓ **Se busca poner en práctica los conceptos e instrumentos entregados durante el Taller y capacitar a los participantes en la habilidad de abordar decisiones con base en EASE-IIRSA**
- ✓ **El caso utilizado en este Taller corresponde al Grupo de la Iniciativa IIRSA denominado Eje Interoceánico Central, que involucra el sector altiplánico de Perú, Bolivia y Chile**
- ✓ **La descripción disponible es una narración resumida en la cual se ofrecen detalles sobre las características, acciones, metas y actores vinculados con la aplicación de EASE-IIRSA al grupo de proyectos**
- ✓ **Para el desarrollo del caso se debe responder las interrogantes de la guía de apoyo**
- ✓ **El material de apoyo corresponde a toda la información complementaria (referencias, documentos, mapas etc.) que facilita a los participantes el abordaje de la situación descrita**

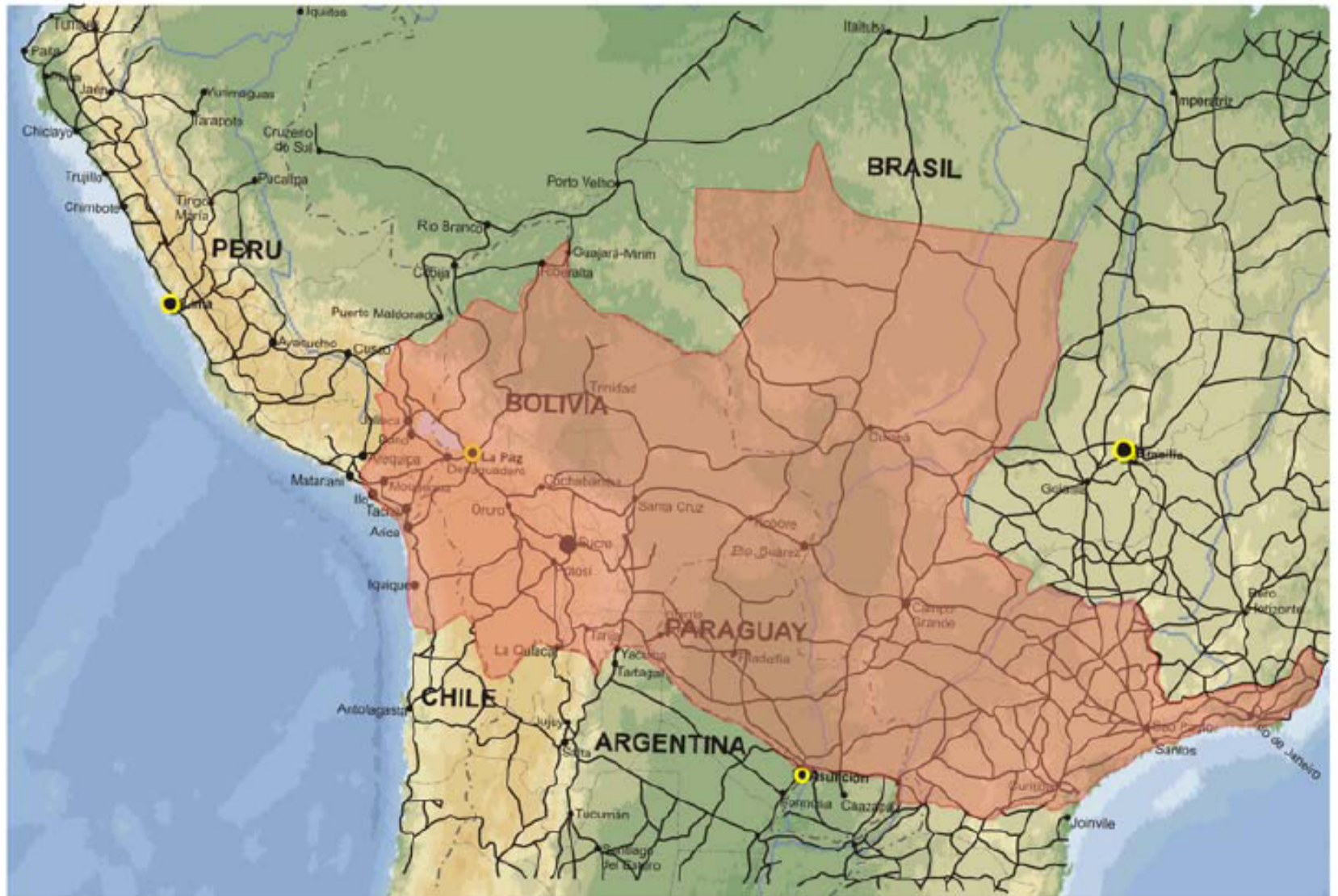
# Alcances del Ejercicio

- ✓ **Se busca aplicar de manera genérica la Metodología EASE-IIRSA, tanto para adquirir destrezas operativas como para facilitar la comprensión de los alcances de Componentes y Fases de aplicación.**
- ✓ **El ejercicio apoyará: i) el desarrollo de una evaluación preliminar para identificar las prioridades, énfasis y focos en la aplicación de la metodología EASE-IIRSA; y ii) la definición específica de cómo se abordarán las diferentes fases y componentes de la aplicación de la Metodología EASE-IIRSA.**
- ✓ **Se espera que los participantes identifiquen los temas y requerimientos más que la entrega de respuestas concretas de la evaluación**
- ✓ **El Caso coloca a un grupo de participantes en la posición de protagonistas que deben encontrar y articular un curso de acción para aplicar la EASE-IIRSA**

# Organización del Trabajo

- ✓ **Se organizan 4 grupos de trabajo, conformados por las diversas especialidades presentes y distribuidas de forma que estén representados los diversos países participantes**
- ✓ **Cada grupo desarrollará sus actividades en el espacio que le asigne el facilitador**
- ✓ **Cada grupo elegirá un nombre de trabajo que los identifique en relación a los otros participantes**
- ✓ **Cada grupo designará un coordinador y un relator que expondrá los trabajos realizados**
- ✓ **Cada grupo desarrollará su trabajo de manera independiente y expondrá sus resultados para compartir y complementar los avances con el resto de los participantes**
- ✓ **El facilitador indicará los momentos en que ello debe ocurrir de acuerdo a los tiempos disponibles**
- ✓ **El trabajo contará con el apoyo de computadores, internet, rotafolios, etc**

## Mapa N° 39 – Ubicación y área de influencia del Eje Interoceánico Central



## IV.6.5 Agrupamientos del Eje

Las delegaciones de los países identificaron cinco agrupamientos para el EID:

*Cuadro N° 88 – Agrupamientos identificados en el Eje Interoceánico Central*

Agrupamientos	Países involucrados
<b>Grupo 1:</b> Conexión Chile-Bolivia-Paraguay-Brasil	Chile-Bolivia-Paraguay-Brasil
<b>Grupo 2:</b> Optimización del corredor Corumbá-São Paulo-Santos-Rio de Janeiro	Brasil
<b>Grupo 3:</b> Conexión Santa Cruz-Puerto Suárez-Corumbá	Bolivia-Brasil
<b>Grupo 4:</b> Conexión Santa Cruz-Cuiabá	Bolivia-Brasil
<b>Grupo 5:</b> Conexiones del Eje al Pacífico: Ilo/Matarani-Desaguadero-La Paz + Arica-La Paz + Iquique-Oruro-Cochabamba-Santa Cruz	Perú-Chile-Bolivia

La ubicación geográfica y área de influencia de cada uno de ellos se ilustra en el siguiente mapa:

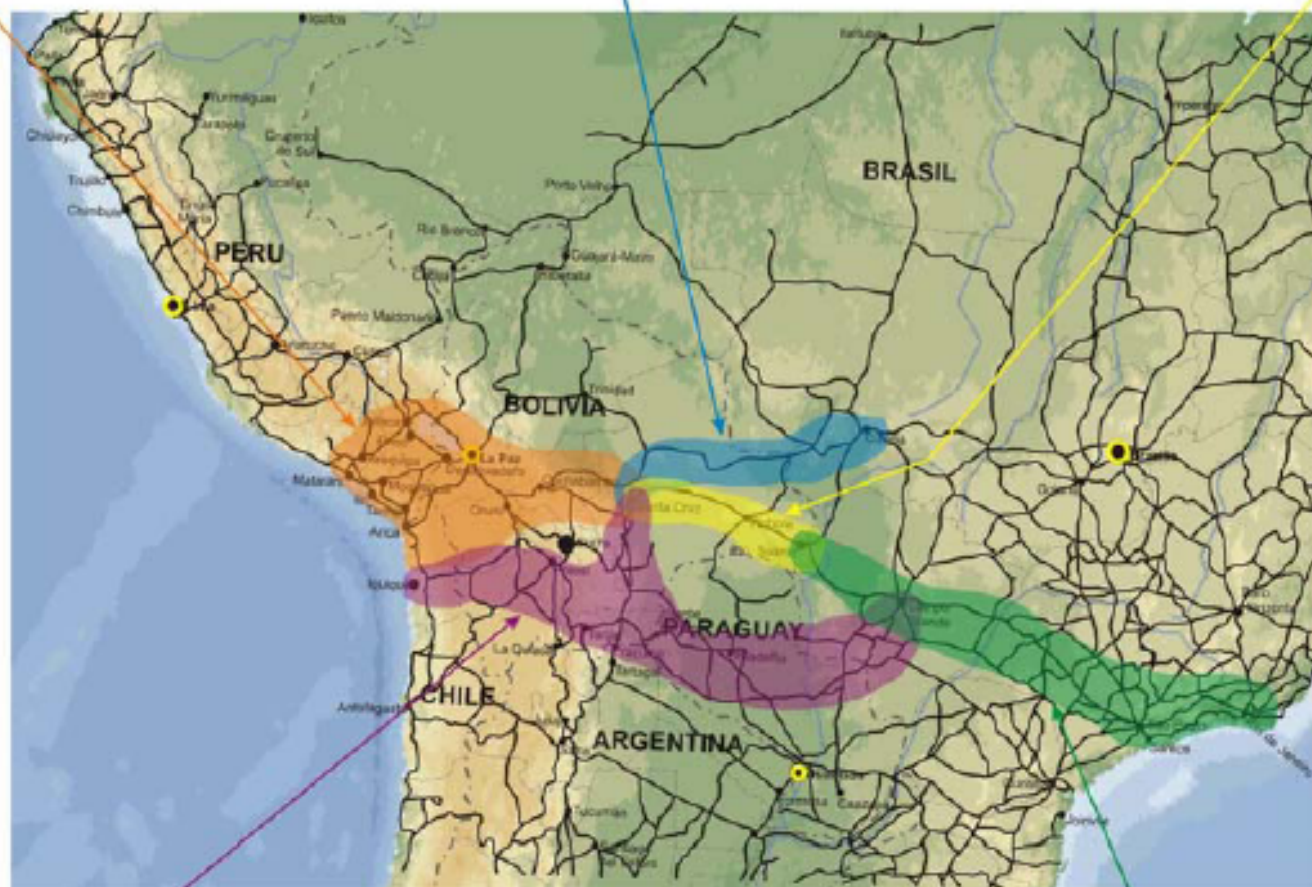


# Mapa N° 40 – Agrupamientos del Eje Interoceánico Central

Grupo 5: Conexiones del Eje al Pacífico

Grupo 4: Conexión Santa Cruz - Cuiabá

Grupo 3: Conexión Santa Cruz - Pto. Suárez - Corumbá



Grupo 1: Conexión Chile - Bolivia - Paraguay - Brasil

Grupo 2: Optimización del corredor Corumbá - São Paulo - Santos - Rio de Janeiro


## Mapa N° 45 – Eje Interoceánico Central – Grupo 5



# Tareas del Módulo




# Tarea 1: Descripción del Grupo de Proyectos



- ✓ **Objetivos y metas generales perseguidas con el grupo de proyectos**
- ✓ **Descripción y caracterización de los contenidos centrales del grupo de proyectos**
- ✓ **Factores críticos relacionados con el abordaje estratégico que resulta de la agrupación de proyectos y del objetivo perseguido con la agrupación**

# Tarea 2: Definición del Área de Influencia




- ✓ **Tendencias actuales en el territorio de influencia del grupo de proyectos y escenarios proyectados con la Iniciativa IIRSA**
- ✓ **Factores críticos estratégicos en los aspectos ambientales, sociales y culturales**
- ✓ **Aspectos de planificación concurrente y otras decisiones vinculadas con el grupo de proyectos y el área de influencia de las implicancias**
- ✓ **Actores e instituciones de interés (entidades públicas, gobiernos municipales, gestores de conocimiento, académicos y especialistas, grupos y organizaciones sociales, organizaciones privadas, entre otros)**

# Tarea 3: Resultados de la Evaluación Preliminar


- ✓ ¿Cuáles son los factores críticos estratégicos y temas sensibles ambientales y sociales que deben ser abordados en el caso?
- ✓ ¿Cuál es el equipo de trabajo necesario para la aplicación de EASE-IIRSA?
- ✓ ¿Cuáles son las necesidades de participación e involucramiento de los actores?
- ✓ ¿Qué se debe hacer en términos estratégicos, técnicos y operativos para abordar la evaluación ambiental y social estratégica del Caso?

**BID-CAF-FONPLATA  
PROGRAMA REGIONAL DE CAPACITACIÓN**



**METODOLOGÍA DE EVALUACION AMBIENTAL Y SOCIAL CON ENFOQUE  
ESTRATÉGICO, EASE - IIRSA**

**Módulo 10.  
Aplicación Práctica de EASE: Aspectos  
Generales**



**Gracias.....**