

EJE DEL SUR - GRUPO 2
Circuito Turístico Binacional de la Zona de los Lagos

(Argentina y Chile)

Evaluación Ambiental y Social con enfoque Estratégico



E . A . S . E .

I I R S A

Análisis de las Fases y Componentes de la Metodología y su Vínculo con Instrumentos Clave (Parte 1)

Noviembre 2010

Objetivo

Analizar críticamente las fases y componentes de la metodología con la finalidad de identificar eventuales ajustes para su aplicación a otros grupos de proyectos



I I R S A
INICIATIVA PARA LA INTEGRACIÓN DE LA INFRAESTRUCTURA
REGIONAL SURAMERICANA

Fases y Componentes de EASE-IIRSA

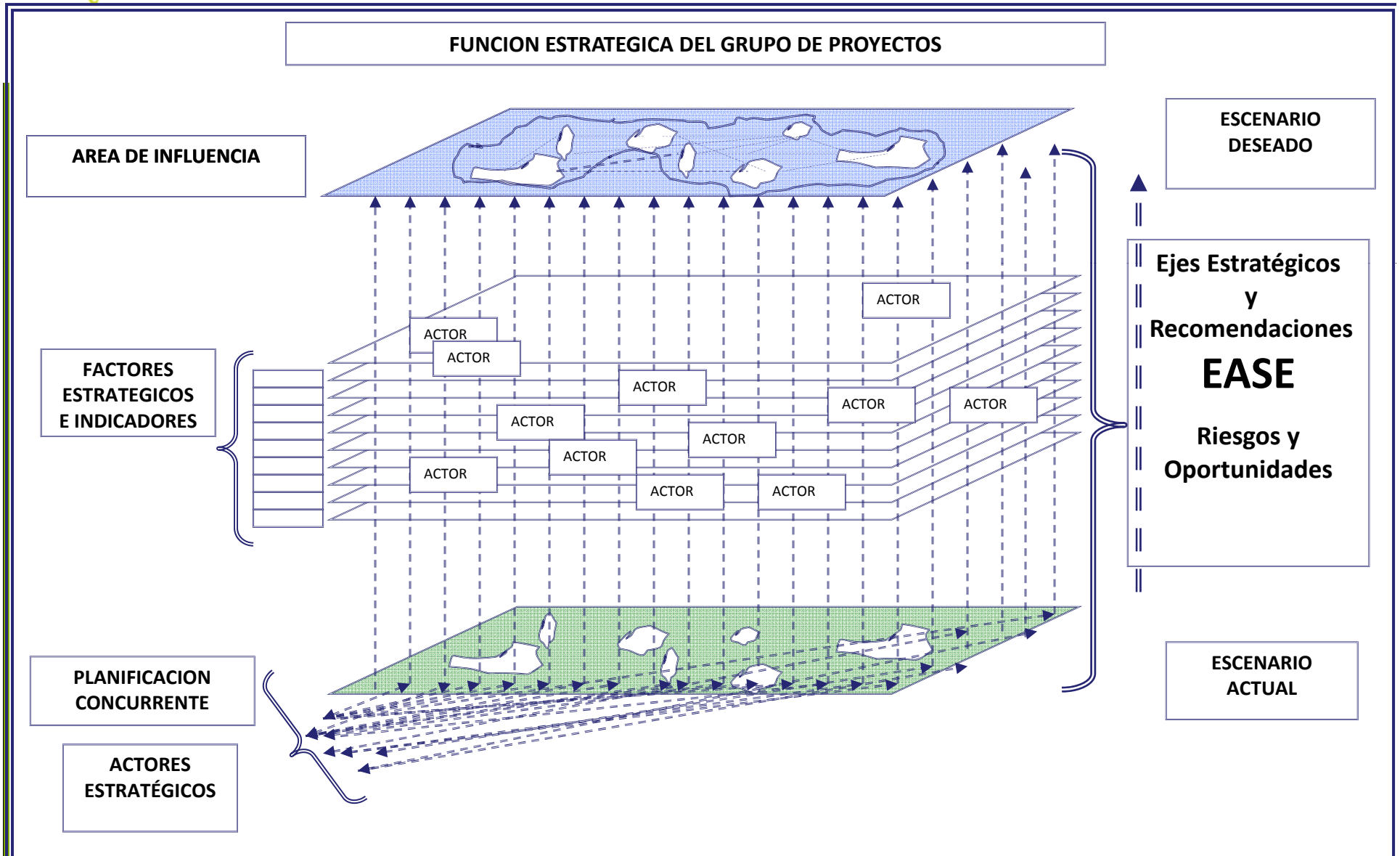
FASES	Aproximación y planeamiento	Recopilación sistematización y análisis	Consulta y validación	Elaboración de Documento Preliminar	Retro-Alimentación	Resultados finales
COMPONENTES						
Características de proyectos						
Actores						
Áreas de influencia						
Premisas para la evaluación						
Herramientas (aplicaciones a situaciones ad-hoc)						

Temas principales

- ✓ Premisas de la aplicación
- ✓ Creación de condiciones
- ✓ Formulación de escenarios
- ✓ Estrategia de gestión
- ✓ **Gestión de la información**
- ✓ **Áreas de influencia**
- ✓ **Factores/indicadores**
- ✓ **Planificación concurrente**



Esquema Conceptual: Premisas para la Evaluación



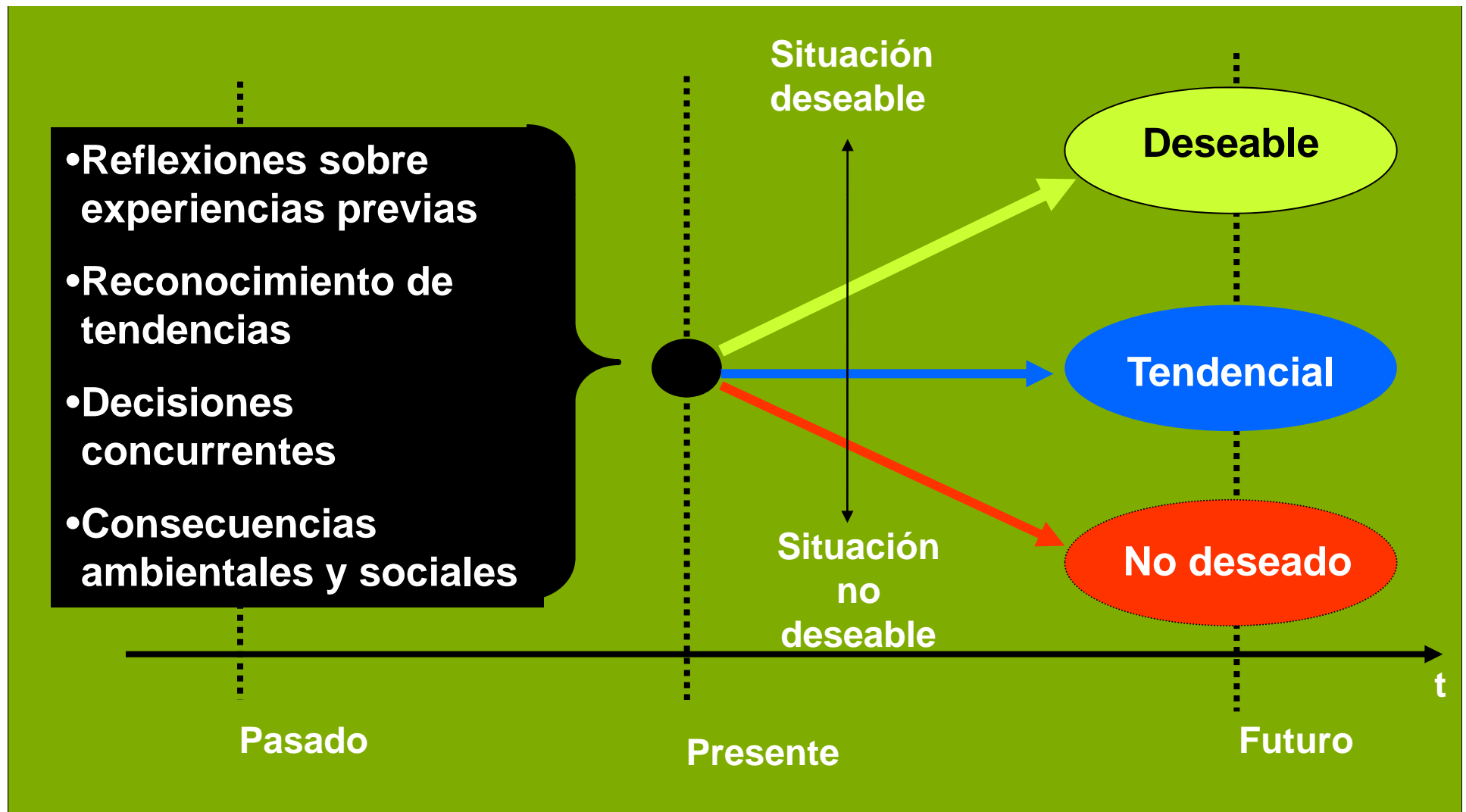
PROCEDIMIENTOS OPERATIVOS: Creación de Condiciones

- ✓ **Actividades de puesta en marcha de la evaluación**
 - Evaluación preliminar
 - Foco, alcances y productos de la evaluación
 - Principales preocupaciones (FODA)
 - Premisas para la evaluación
 - Hitos críticos (taller de arranque)
- ✓ **Constitución de equipos de trabajo**
 - Definición de equipos nacionales
 - Formalización de los equipos nacionales
 - Definición de capacidades necesarias para la evaluación
 - Habilitación inicial de los equipos

Formulación de Escenarios: Objetivos

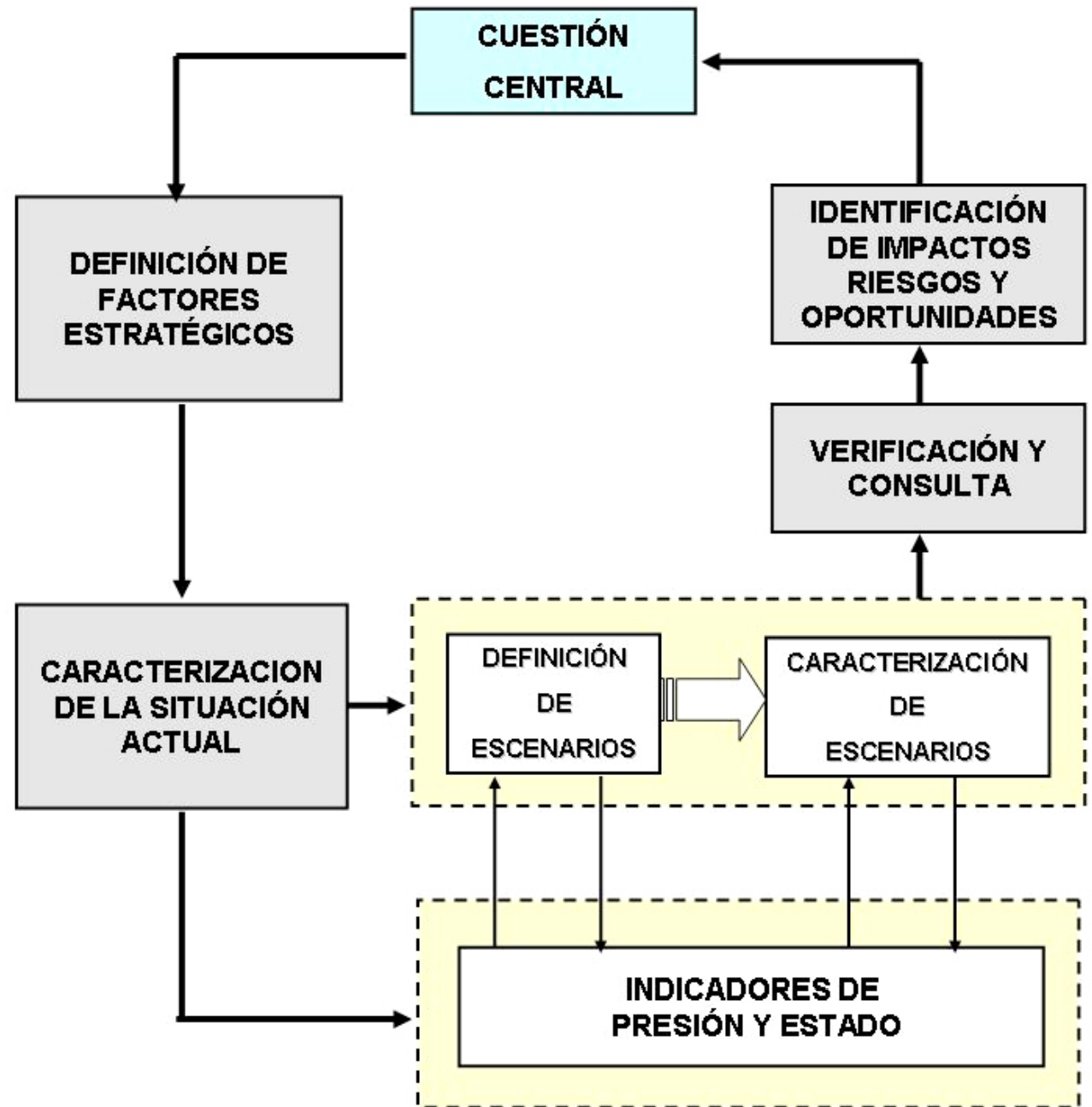
- ✓ Disponer de un acuerdo entre los actores estratégicos respecto al comportamiento ambiental y social del área de influencia directa del Grupo 2 de Proyectos del Eje del Sur
- ✓ Orientar la definición de las estrategias que permitan alcanzar el escenario finalmente elegido
- ✓ Tomar los resguardos necesarios frente a las situaciones no deseadas que puedan comportar riesgos ambientales y sociales y optimizar los beneficios de las oportunidades identificadas

Formulación de Escenarios: Tipos



Formulación de
Escenarios:
Cuestión central

¿cómo se puede conseguir un turismo sustentable en la zona de los lagos de Argentina y Chile como resultado de la implementación del Grupo 2 de Proyectos del Eje del Sur?



Estrategia de Gestión: Aspecto Sustantivo de la Aplicación

- ✓ **Escenarios deseado**
- ✓ **Riesgos y oportunidades**
- ✓ **Objetivos**
- ✓ **Ejes y lineamientos estratégicos**
- ✓ **Acciones y responsabilidades**
- ✓ **Indicadores de respuesta**
- ✓ **Acciones de seguimiento**
- ✓ **Apropiación de actores clave**
- ✓ **Capacidades y arreglos institucionales**

EJE DEL SUR - GRUPO 2
Corredor Turístico Binacional de la Zona de los Lagos

(Argentina y Chile)

**Evaluación Ambiental y
Social con enfoque
Estratégico**

E A S E



Coordinación EASE - Chile
Ministerio de Obras Públicas
Dirección de Planeamiento
Morandé 59, Piso 7
Santiago - Chile
Roberto.riveros@mop.gov.cl
Tel: (562) 449-4803
Fax: (562) 449 6683



BID
I I R S A



Coordinación EASE - Argentina
Subsecretaría de Planificación
Territorial de la Inversión Pública
Av. Paseo Colón 189
Piso 11, Oficina 1108, C1063ACB,
Buenos Aires - Argentina
aguari@minplan.gov.ar
Tel: (54 11) 4349-7539
Fax: (54 11) 4349-7732





Análisis de las Fases y Componentes de la Metodología (Parte 2): Trabajo en Grupos (11:00 – 12:00)

- **Objetivo:** Analizar críticamente las fases y componentes de la metodología con la finalidad de identificar eventuales ajustes para su aplicación a otros grupos de proyectos
- **Instrumento:** Constitución de grupos de trabajo para analizar y reaccionar a las propuestas de las exposiciones centrales
- **Forma de trabajo:** Se constituyen 4 grupos. Cada grupo toma uno de los temas específicos del cuadro siguiente.



I . I . R . S . A
INICIATIVA PARA LA INTEGRACIÓN DE LA INFRAESTRUCTURA
REGIONAL SURAMERICANA

Temas	Opiniones/Recomendaciones
Factores/Indicadores	¿Lista prediseñada? ¿Presión, estado, respuesta? ¿Otras metodologías o marcos metodológicos? ¿Cuando se definen en la aplicación?
Planificación concurrente/análisis de sinergias	¿Sólo políticas, planes y programas? ¿Se usan para decisiones estratégicas? ¿Qué hace estratégico a un proyecto?
Formulación de escenarios	¿Deseado, tendencial, no deseado? ¿Cuántos? ¿Se cuantifican/cualifican? ¿Disponibilidad método específico/percepción de actores?
Estrategia de gestión	¿Cuál es la función de la estrategia? ¿Cuáles son los contenidos mínimos? ¿Cuál es la importancia de los mecanismos de seguimiento?
Sugerencias para la metodología	
<u>Integrantes del Grupo</u>	

Proceso y plan de participación

Trabajo en Grupos (15:00 – 18:00)

Objetivo: Analizar características del proceso y plan de participación con la finalidad de identificar eventuales ajustes para su aplicación a otros grupos de proyectos/metodología

Instrumento: Formación de grupos de trabajo para analizar y reaccionar a las propuestas de las exposiciones y a las preguntas

Contenidos mínimos de la discusión: Se constituyen 4 grupos. Cada grupo toma uno de los temas específicos del cuadro siguiente



I I R S A
INICIATIVA PARA LA INTEGRACIÓN DE LA INFRAESTRUCTURA
REGIONAL SURAMERICANA

Temas	Opiniones/recomendaciones
Participación estratégica	¿Función que cumple en el análisis estratégico? ¿Características que debe tener la participación? ¿Alcances de la participación? ¿Área Directa e Indirecta?
Actores estratégicos	¿Cuándo un actor es estratégico? ¿Grupos de actores a ser convocados? ¿Cuán local puede ser un actor estratégico?
Etapas del proceso participativo	¿Difusión? ¿Información? ¿Consulta? ¿Apropiación?
Metodologías de consulta y difusión	¿Mecanismos de interacción con actores estratégicos? ¿Solo talleres? ¿Mecanismos de realimentación?
Sugerencias a la participación	
<u>Integrantes del Grupo</u>	