

IX Reunión de Coordinadores Nacionales

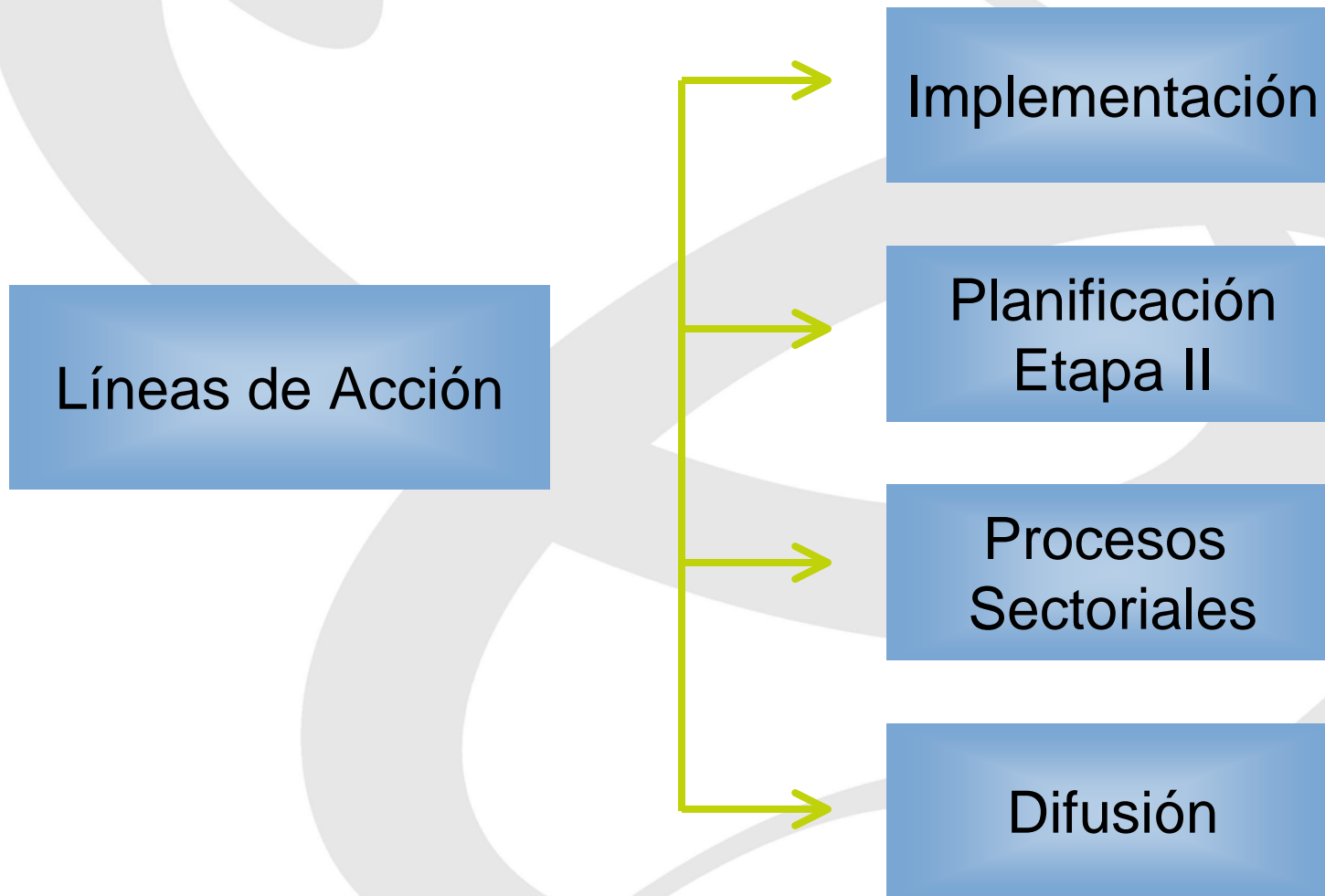
Planificación – II Etapa

Quito, 8 y 9 de Noviembre de 2006



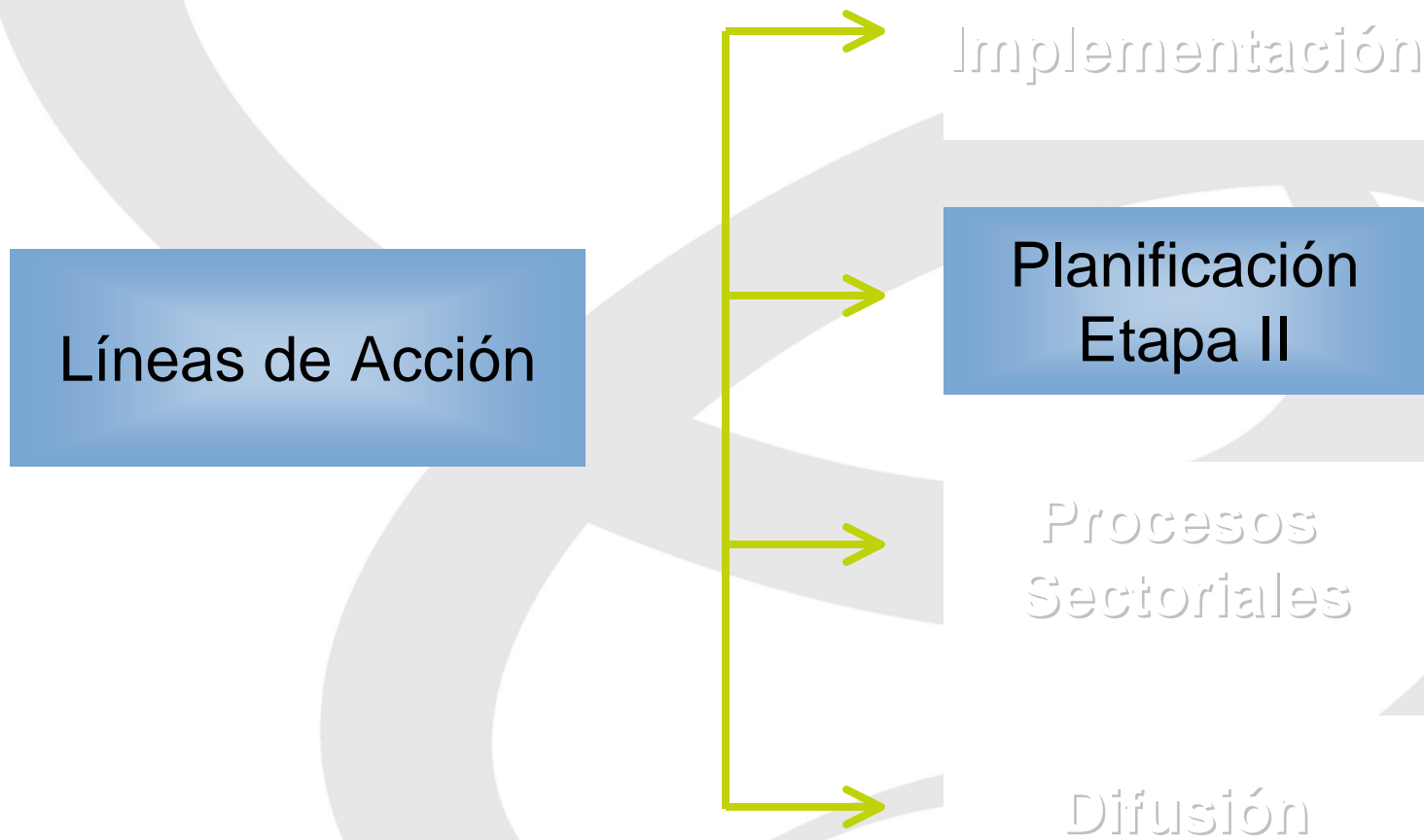



Objetivos Estratégicos 2006-2010





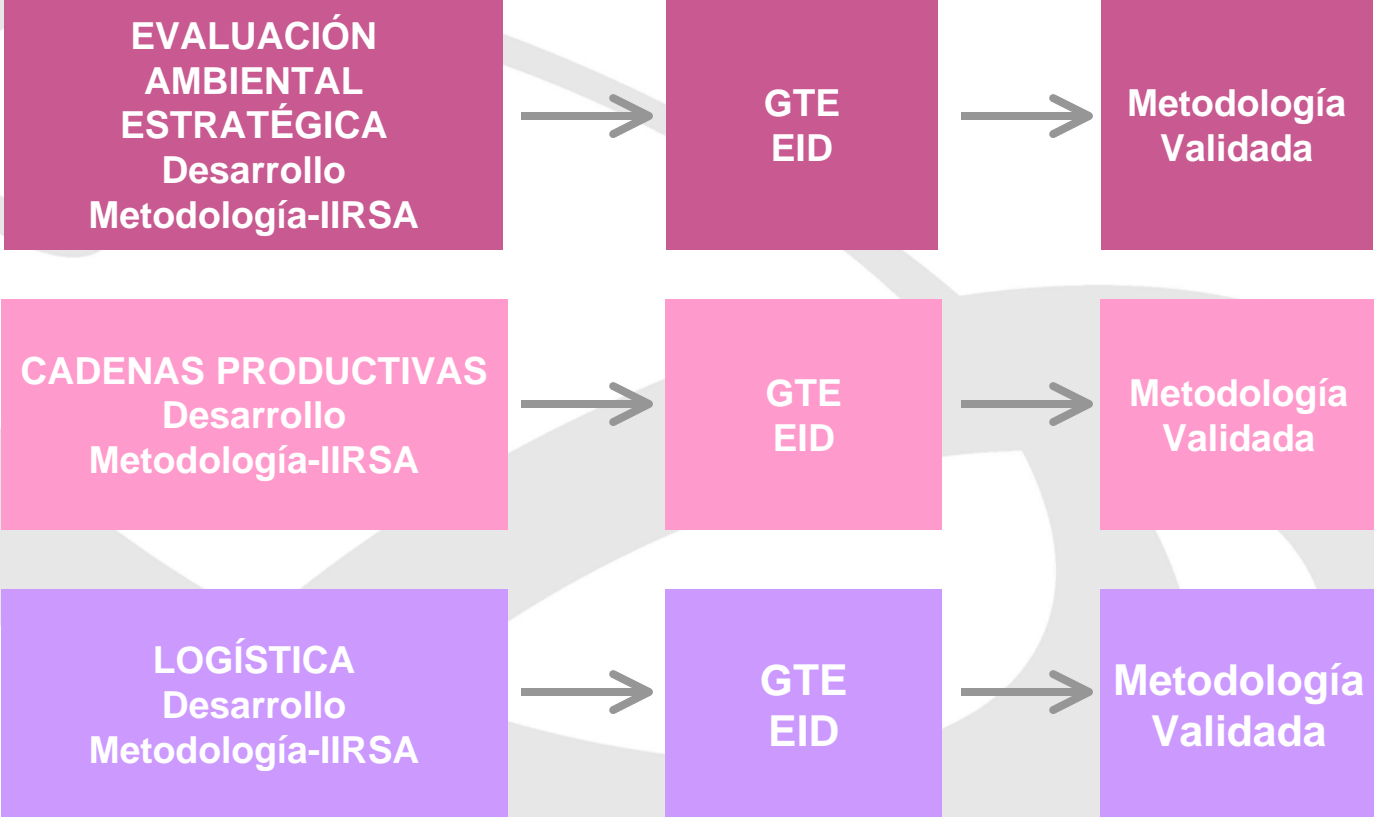
Objetivos Estratégicos 2006-2010





Planificación – Etapa II

- Promover un salto de calidad en el proceso de planificación territorial y de la cartera de proyectos IIRSA, a través de la articulación e incorporación de iniciativas y políticas de desarrollo económico, social y ambiental en los Ejes de Integración y Desarrollo, complementarios a los proyectos de infraestructura de integración identificados.
- Incrementar el sustento técnico de los grupos de proyectos de IIRSA, a través de la ampliación del conocimiento sobre la situación económica, social y ambiental del territorio y los efectos potenciales de los proyectos de infraestructura sobre el desarrollo sostenible (potencial de integración productiva, impactos socio-ambientales, etc.).
- Mejorar la capacidad de formulación, preparación y evaluación de los proyectos de integración para fortalecer la calidad intrínseca de los mismos.



**Planificación
Actividades
2006**

Capacitación en Formulación, Preparación y Evaluación de Proyectos

Consolidación de la base de información georeferenciada



Planificación – Etapa II

Evaluación Ambiental Estratégica (EAE)

Adecuar la metodología de Evaluación Ambiental Estratégica para su utilización en IIRSA, a través de la aplicación piloto en los grupos de proyectos de los Ejes de Integración y Desarrollo.

Situación actual:

1. Adaptada una de las metodologías de EAE existentes.
2. Metodología aplicada a un Grupo de Proyectos de IIRSA – **Grupo 6 del Eje Andino (Conexión Colombia - Ecuador II)**.
3. Documento preliminar listo y distribuido a Coordinadores Nacionales.



Planificación – Etapa II

Evaluación Ambiental Estratégica (EAE)

Próximos pasos:

1. Presentación de la Metodología EAE en GTE – 1er. Trimestre 2007
2. Entrega del Documento Final de la Metodología - 1er. Trimestre 2007
3. Entrega de la Guía de Aplicación de la Metodología - 1er. Trimestre 2007
4. Consolidación de la Metodología - Aplicación en otro Grupo de Proyectos por equipos del gobierno o gobiernos involucrados con el apoyo del CCT – 1er. Semestre 2007
 - Definición del Grupo de Proyectos – 1er. Trimestre 2007
 - Definición de equipo(s) del gobierno(s) – 1er. Trimestre 2007
 - Trabajo de campo, elaboración de informe y taller de discusión de resultados – 1er. semestre 2007



Planificación – Etapa II

Integración Productiva

Adaptar metodologías existentes para la identificación de potenciales cadenas productivas locales y regionales en los grupos de proyectos de los Ejes de Integración y Desarrollo

Situación actual:

1. Metodología de Integración Productiva desarrollada, a través de la combinación de tres métodos de investigación existentes: Cadenas Productivas (cuantitativo), Tramas y Clusters (cualitativos)
2. Metodología aplicada a dos Grupos de Proyectos de IIRSA – **Grupo 3 del Eje Capricornio (Asunción – Paranaguá) y Grupo 3 del Eje MERCOSUR – Chile (Valparaíso / Buenos Aires)**
3. Documento preliminar listo (en fase de completar informaciones del Grupo 3 del Eje Capricornio)
4. Presentación del trabajo en el GTE de Montevideo



Planificación – Etapa II

Integración Productiva

Proximos pasos:

1. Entrega del Documento Final de la Metodología – Antes del CDE
2. Entrega de la Guía de Aplicación de la Metodología – Antes del CDE
3. Analisis de las complementariedades de las metodologías de Integración Productiva y Logística - 1er. Trimestre 2007
4. Consolidación de la Metodología - Aplicación en otro Grupo de Proyectos por equipos del gobierno o gobiernos involucrados con el apoyo del CCT – 1er. Trimestre 2007
 - Definición del Grupo de Proyectos – Hasta el CDE
 - Definición equipo(s) del gobierno(s) – 1er. Trimestre 2007
 - Entrenamiento equipo(s) del gobierno(s) y aplicación de la Metodología – 1er. Trimestre 2007

NOTA: Eventualmente serán aplicadas las metodologías de Integración Productiva y Logística de forma simultanea



Planificación – Etapa II

Cadenas logísticas

Desarrollar una metodología aplicable a los grupos de proyectos para identificar y definir acciones de apoyo al desarrollo de cadenas logísticas en los Ejes de Integración y Desarrollo

Situación actual:

1. Metodología de Logística desarrollada
2. Metodología aplicada a uno de los Grupos de Proyectos de IIRSA – **Grupo 9 del Eje Andino (Conexión Lima –Arequipa-Tacna, Arequipa-Juliaca, Ilo-Desaguadero-La Paz)**
3. Documento preliminar listo
4. Presentación del trabajo en el GTE de Montevideo




Planificación – Etapa II

Cadenas logísticas

Próximos pasos:

1. Entrega del Documento Final de la Metodología – Antes del CDE
2. Entrega de la Guía de Aplicación de la Metodología – Antes del CDE
3. Análisis de las complementariedades de las metodologías de Integración Productiva y Logística - 1er. Trimestre 2007
4. Consolidación de la Metodología - Aplicación en otro Grupo de Proyectos por equipos del gobierno o gobiernos involucrados con el apoyo del CCT – 1er. Trimestre 2007
 - Definición del Grupo de Proyectos – Hasta el CDE
 - Definición equipo(s) del gobierno(s) – 1er. Trimestre 2007
 - Entrenamiento equipo(s) del gobierno(s) y aplicación de la Metodología – 1er. Trimestre 2007

NOTA: Eventualmente serán aplicadas las metodologías de Integración productiva y Logística en simultaneo



Planificación – Etapa II

Evaluación de proyectos de integración

Establecer una metodología para asignar costos y beneficios de proyectos multinacionales entre los países participantes, a fin de facilitar su financiamiento.


Situación actual:

1. Estudio sobre Metodologías de Evaluación de Proyectos de Integración en marcha.
2. Presentación preliminar y discusión del trabajo en Taller de Quito.

Próximos pasos:

1. Finalizar diseño de la Metodología y aplicar a un caso piloto (I Trim. 2006).
2. Las instituciones del CCT apoyarán la movilización de recursos tendientes a fortalecer los sistemas de formulación, preparación y evaluación de proyectos en los países, según las solicitudes que se reciban.

NOTA: Las solicitudes al CCT deberán canalizarse a través de las agencias gubernamentales que coordinan la acción de las instituciones financieras en los países



Planificación – Etapa II

Sistema de información georeferenciada – GEOSUR

Poner en funcionamiento en línea un Geoservidor IIRSA que permita acceder a toda la información relevante sobre el proceso de planificación territorial de IIRSA, incluyendo información sobre los proyectos y sobre las dinámicas económicas y socio-ambientales.

Adicionalmente, se establecerá una red de instituciones oficiales y científicas para ampliar mantener actualizada la información territorial disponible como apoyo a las tareas de planificación nacional y regional.

Situación actual:

1. Consolidación de información IIRSA en base SIG (Condor, Golder, etc) en marcha.
2. Identificadas las instituciones y contactos para conformar la Red GEOSUR.
3. Se avanza en el diseño del sistema integrador en línea para permitir la interacción de distintos geoservidores a través de internet.
4. Definición parámetros operativos para generar y compartir data entre las instituciones en marcha.

Próximos pasos:

1. Presentación demostrativa de resultados preliminares en el CDE de Quito
2. Actualización de las capas de información sobre pueblos indígenas – 4º Trim. 2007
3. Acuerdo sobre parámetros operativos para compartir data – 2º Trim. 2007
4. Puesta en marcha de sistema integrador con acceso en red – 2º Trim. 2007