


VIII Reunión del Comité de Dirección Ejecutiva

Anexo 6

Planificación – II Etapa y Procesos Sectoriales

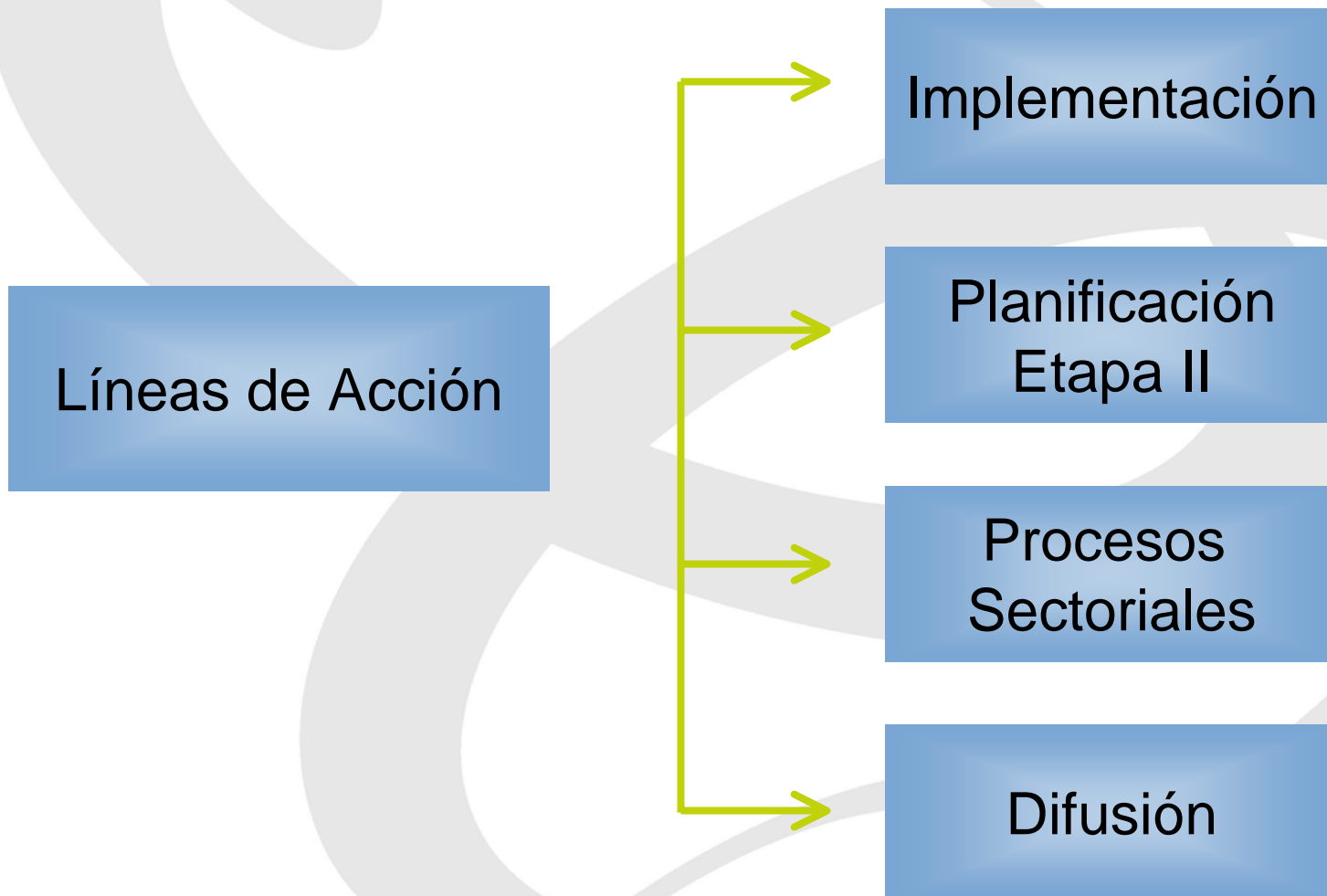


Quito, 13 de Diciembre de 2006



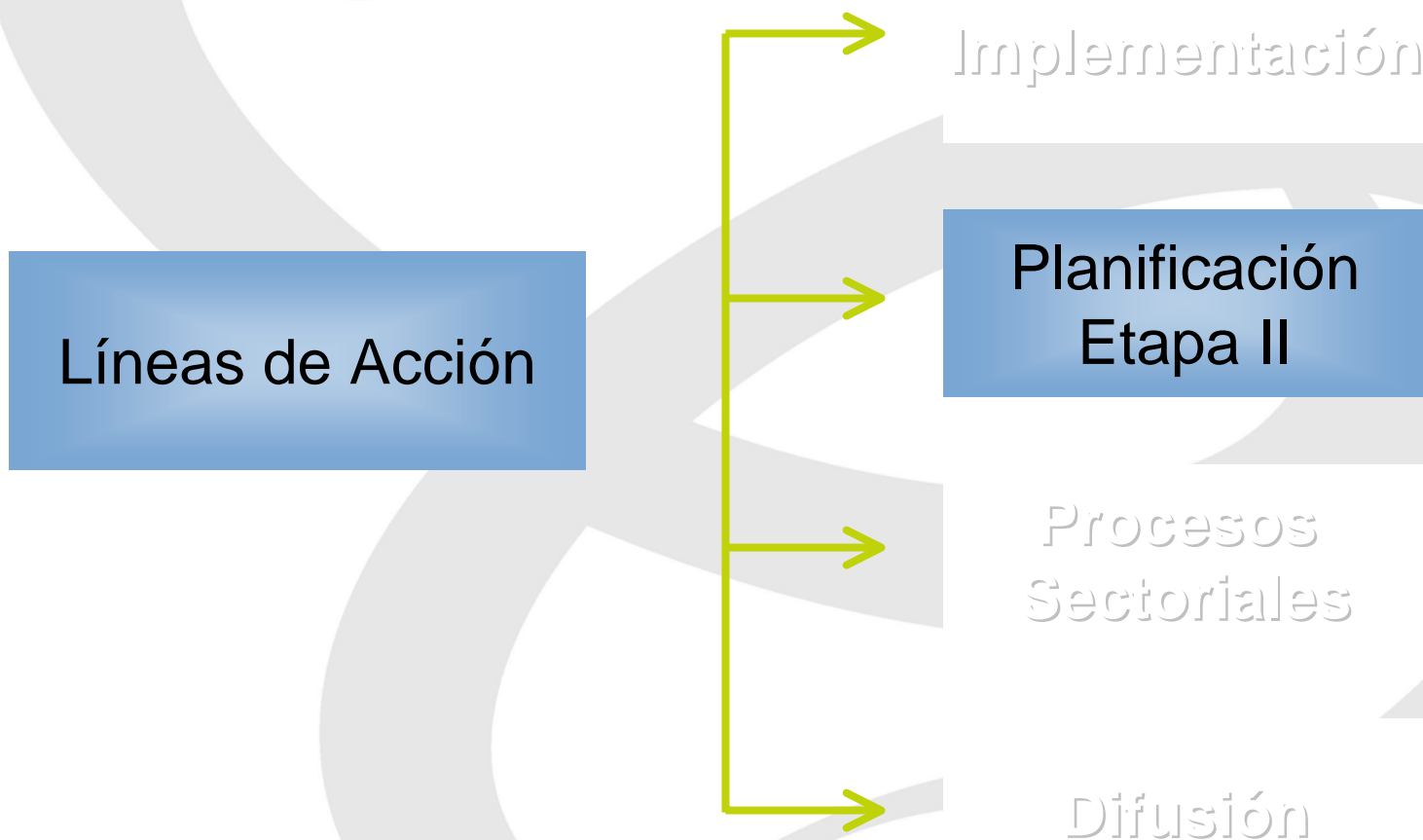


Objetivos Estratégicos 2006-2010





Objetivos Estratégicos 2006-2010





Planificación – Etapa II: Objetivos

- Promover un salto de calidad en el proceso de planificación territorial y de la cartera de proyectos IIRSA, a través de la articulación e incorporación de iniciativas y políticas de desarrollo económico, social y ambiental en los Ejes de Integración y Desarrollo, complementarios a los proyectos de infraestructura de integración identificados.
- Incrementar el sustento técnico de los grupos de proyectos de IIRSA, a través de la ampliación del conocimiento sobre la situación económica, social y ambiental del territorio y los efectos potenciales de los proyectos de infraestructura sobre el desarrollo sostenible (potencial de integración productiva, impactos socio-ambientales, etc.).
- Mejorar la capacidad de formulación, preparación y evaluación de los proyectos de integración para fortalecer la calidad intrínseca de los mismos.



Capacitación en Formulación, Preparación y Evaluación de Proyectos

Consolidación de la base de información georeferenciada

Planificación

Actividades

2006



Planificación – Etapa II

Evaluación Ambiental Estratégica (EAE)

Adecuar la metodología de Evaluación Ambiental Estratégica para su utilización en IIRSA, a través de la aplicación piloto en los grupos de proyectos de los Ejes de Integración y Desarrollo

Situación actual:

1. Adaptada una de las metodologías de EAE existentes
2. Metodología aplicada a un Grupo de Proyectos de IIRSA – **Grupo 6 del Eje Andino (Conexión Colombia - Ecuador II)**
3. Documento preliminar listo y distribuido a Coordinadores Nacionales



Planificación – Etapa II

Evaluación Ambiental Estratégica (EAE)

Próximos pasos:

1. Presentación de la Metodología EAE en GTE – 1er. Trimestre 2007
2. Entrega del Documento Final de la Metodología - 1er. Trimestre 2007
3. Entrega de la Guía de Aplicación de la Metodología - 1er. Trimestre 2007
4. Consolidación de la Metodología - Aplicación en otro Grupo de Proyectos por equipos del gobierno o gobiernos involucrados con el apoyo del CCT – 1er. Semestre 2007
 - Definición del Grupo de Proyectos – 1er. Trimestre 2007
 - Definición de equipos de los gobiernos – 1er. Trimestre 2007
 - Trabajo de campo, elaboración de informe y taller de discusión de resultados – 1er. semestre 2007



Planificación – Etapa II

Integración Productiva

Adaptar metodologías existentes para la identificación de potenciales cadenas productivas locales y regionales en los grupos de proyectos de los Ejes de Integración y Desarrollo

Situación actual:

1. Metodología de Integración Productiva desarrollada, a través de la combinación de tres métodos de investigación existentes: Cadenas Productivas (cuantitativo), Tramas y Clusters (cualitativos)
2. Metodología aplicada a dos Grupos de Proyectos de IIRSA – **Grupo 3 del Eje Capricornio (Asunción – Paranaguá) y Grupo 3 del Eje MERCOSUR – Chile (Valparaíso - Buenos Aires)**
3. Documento preliminar listo (en fase de completar informaciones del Grupo 3 del Eje Capricornio)
4. Presentación del trabajo en el GTE de Montevideo



Planificación – Etapa II

Integración Productiva

Próximos pasos:

1. Entrega del Documento Final de la Metodología – En el CDE
2. Entrega de la Guía de Aplicación de la Metodología – En el CDE
3. Análisis de las complementariedades de las metodologías de Integración Productiva y Logística - 1er. Trimestre 2007
4. Consolidación de la Metodología - Aplicación en otro Grupo de Proyectos por equipos del gobierno o gobiernos involucrados con el apoyo del CCT – 1er. Trimestre 2007
 - Definición del Grupo de Proyectos – 1er. Trimestre 2007
 - Definición equipos de los gobiernos – 1er. Trimestre 2007
 - Entrenamiento equipos de los gobiernos y aplicación de la Metodología – 1er. Trimestre 2007

NOTA: Eventualmente serán aplicadas las metodologías de Integración Productiva y Logística de forma simultánea



Planificación – Etapa II

Cadenas logísticas

Desarrollar una metodología aplicable a los grupos de proyectos para identificar y definir acciones de apoyo al desarrollo de cadenas logísticas en los Ejes de Integración y Desarrollo

Situación actual:

1. Metodología de Logística desarrollada
2. Metodología aplicada a uno de los Grupos de Proyectos de IIRSA – **Grupo 9 del Eje Andino (Conexión Lima –Arequipa-Tacna, Arequipa-Juliaca, Ilo-Desaguadero-La Paz)**
3. Documento preliminar listo
4. Presentación del trabajo en el GTE de Montevideo



Planificación – Etapa II

Cadenas logísticas

Próximos pasos:

1. Entrega del Documento Final de la Metodología – En el CDE
2. Entrega de la Guía de Aplicación de la Metodología – En el CDE
3. Análisis de las complementariedades de las metodologías de Integración Productiva y Logística - 1er. Trimestre 2007
4. Consolidación de la Metodología - Aplicación en otro Grupo de Proyectos por equipos del gobierno o gobiernos involucrados con el apoyo del CCT – 1er. Trimestre 2007
 - Definición del Grupo de Proyectos – 1er. Trimestre 2007
 - Definición equipos de los gobiernos – 1er. Trimestre 2007
 - Entrenamiento equipos de los gobiernos y aplicación de la Metodología – 1er. Trimestre 2007



Planificación – Etapa II

Evaluación de proyectos transnacionales de infraestructura

Desarrollo de una metodología para asignar costos y beneficios de proyectos multinacionales entre los países participantes, a fin de facilitar su financiamiento.

Situación actual:

1. Estudio sobre Metodologías de Evaluación de Proyectos de Integración en marcha.
2. Presentación preliminar y discusión del trabajo en Taller de Quito

Próximos pasos:

1. Finalizar diseño de la Metodología y aplicar a un caso piloto (I Trim. 2007)
2. Realización de Taller sobre Evaluación de Proyectos de Integración (II Trim. 2007)
3. Las instituciones del CCT apoyarán la movilización de recursos tendientes a fortalecer los sistemas de formulación, preparación y evaluación de proyectos en los países, según las solicitudes que se reciban

NOTA: Las solicitudes al CCT deberán canalizarse a través de las agencias gubernamentales que coordinan la acción de las instituciones financieras en los países



Planificación – Etapa II

Sistema de información georeferenciada – GEOSUR

- **Geoservidor Regional** que presenta en línea toda la información sobre el proceso de planificación territorial de IIRSA, incluyendo información sobre los proyectos y sobre las dinámicas económicas y socio-ambientales
- **Geointegrador:** portal en línea que permite integrar data proveniente de una red de instituciones oficiales y científicas, ampliando y manteniendo actualizada la información territorial disponible como apoyo a las tareas de planificación nacional y regional

Situación actual:

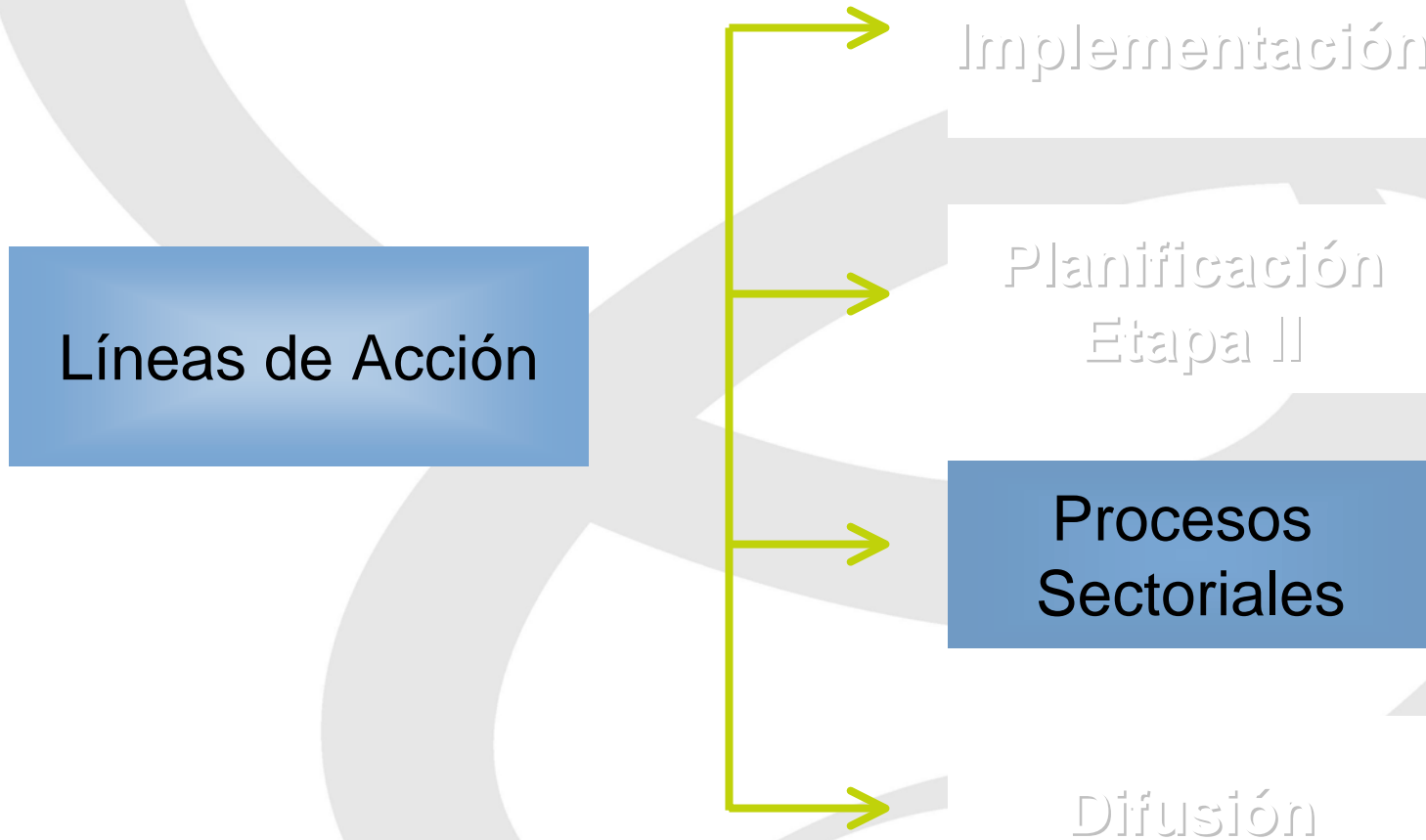
1. Consolidación de información IIRSA en base SIG en marcha.
2. Identificadas las instituciones y contactos para conformar la Red GEOSUR
3. Diseño básico del geointegrador ya está operativo.
4. Definición parámetros operativos para generar y compartir data entre las instituciones en marcha

Próximos pasos:

1. Inicio del Plan de Trabajo conjunto con instituciones de la Red – Marzo 2007
2. Acuerdo sobre parámetros operativos para compartir data – 2º Trim. 2007
3. Puesta en marcha de sistema integrador con acceso en red – Junio 2007
4. Actualización de las capas de información sobre pueblos indígenas – 4º Trim. 2007
5. Capacitación y mejoramiento continuo de calidad de data en instituciones de la Red (2007 y 2008)



Objetivos Estratégicos 2006-2010





Resultados Alcanzados

Etapa I

Elaboración de estudios y diagnósticos sobre varios temas:

- Integración energética
- Transporte aéreo
- Transporte marítimo
- Transporte multimodal
- Tecnologías de información y comunicaciones
- Pasos de frontera
- Instrumentos innovadores de financiamiento



Resultados Alcanzados

Etapa II

1. Selección de pasos de frontera pilotos
 - Complejo Cristo Redentor: Argentina – Chile
 - Complejo Cúcuta, San Antonio, Ureña: Colombia – Venezuela
 - Fray Bentos-Puerto Unzué: Argentina – Uruguay
 - Foz de Iguazú-Ciudad del Este: Brasil – Paraguay
 - Desaguadero: Bolivia – Perú
2. Elaboración de estudios y de propuestas
3. Intervenciones en algunos pasos



Acciones Propuestas

Etapa III

Incorporación de la temática de Procesos Sectoriales en los trabajos de profundización del proceso de planificación a nivel de Ejes de Integración y Desarrollo, especialmente en los Grupos de Proyectos.




Pasos a Seguir

1. Completar metodologías de planificación y sus aplicaciones graduales en Grupos de Proyectos según acuerdos que se logren en GTEs
2. En cada reunión de GTE de los EID, revisar los estudios, metodologías y experiencias y aplicarlos:
 - A cada proyecto en particular, o
 - A cada grupo de proyectos, o
 - A los EID en su conjunto, según corresponda
3. Continuar trabajos conjuntos para el análisis y desarrollo de metodologías e instrumentos para el financiamiento de proyectos (FSG, etc.)
4. Atender propuestas temáticas que puedan surgir de los trabajos que se lleven a cabo, según sea necesario

IIRSA
**PLANIFICACIÓN - II ETAPA Y PROCESOS
SECTORIALES**

MUCHAS GRACIAS!!



VIII Reunión del Comité de Dirección Ejecutiva

Quito, 13 de Diciembre de 2006

