



EJE ANDINO

CARRETERAS Y FERROCARRILES

12/05

CARRETERA EJE ANDINO

PERU

BRASIL

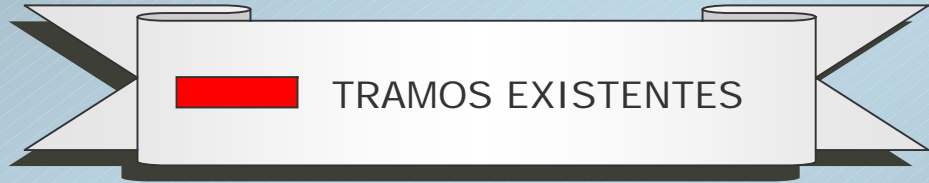
 EJE ANDINO
 EJE INTEROCEÁNICO



CHILE

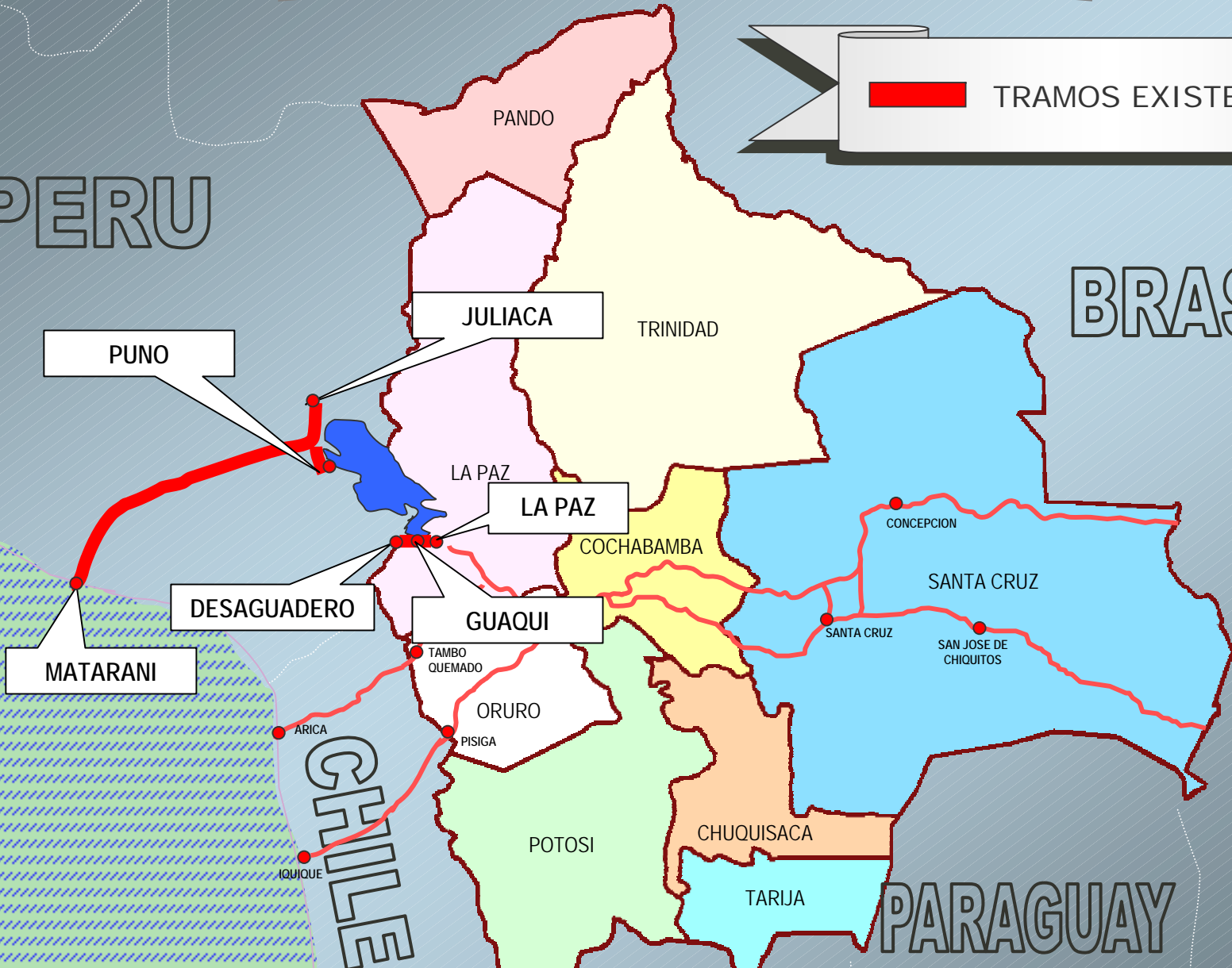
PARAGUAY

FERROCARRIL



PERU

BRASIL



CHILE

PARAGUAY

PUNO

MATARANI

DESAGUADERO

JULIACA

LA PAZ

GUAQUI

ORURO

IQUIQUE

ARICA

PISIGA

TAMBO QUEMADO

TRINIDAD

LA PAZ

COCHABAMBA

POTOSI

CHUQUISACA

TARIJA




CONCEPCION

SANTA CRUZ

SANTA CRUZ

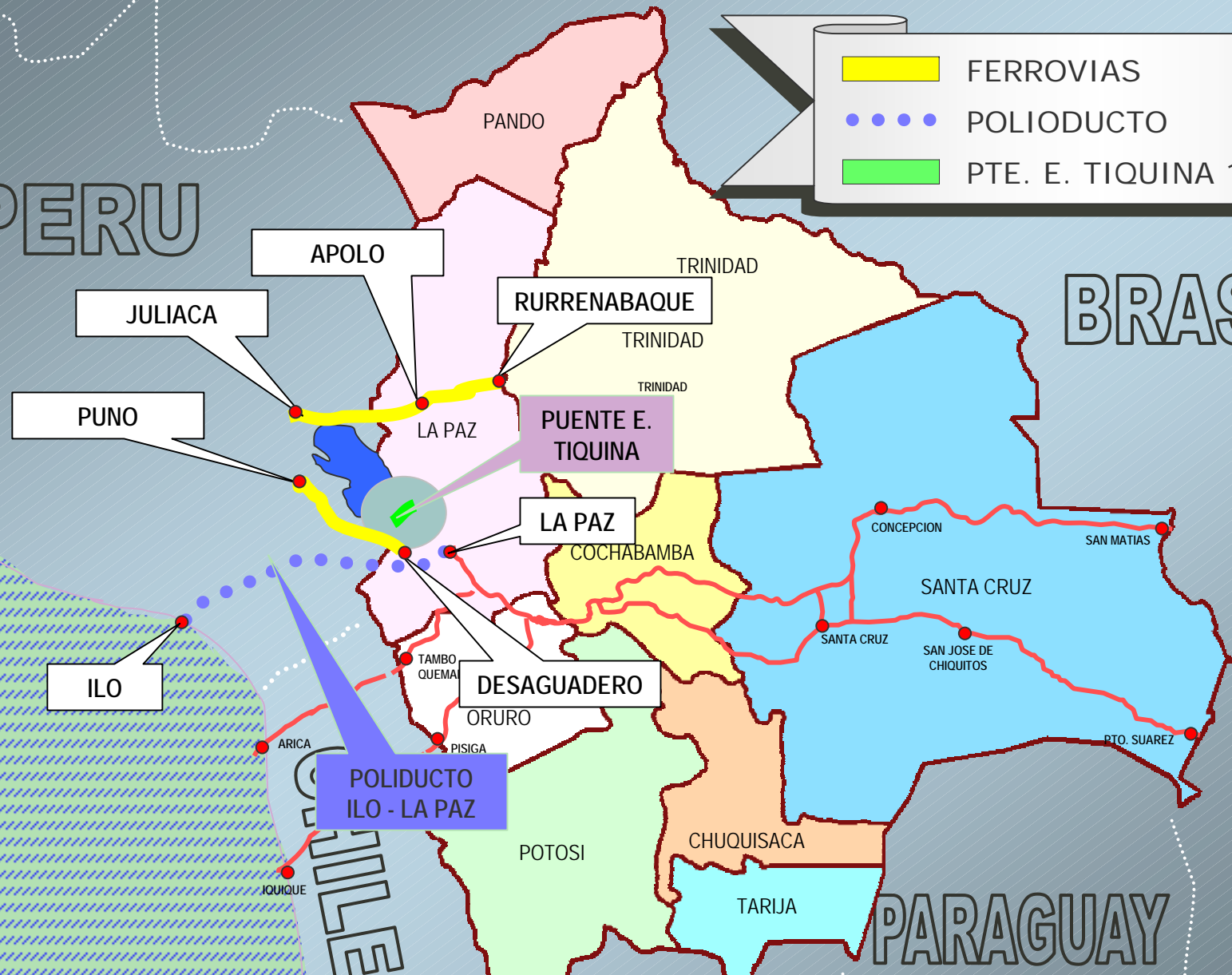
SAN JOSE DE CHIQUITOS

PROYECTOS

-  FERROVIAS
-  POLIDUCTO
-  PTE. E. TIQUINA 1400 M.

PERU

BRASIL



POLIDUCTO ILO - LA PAZ

PUENTE E. TIQUINA

DESAGUADERO

LA PAZ

RURRENABAQUE

JULIACA

PUNO

ILO

APOLO

TRINIDAD

TRINIDAD

TRINIDAD

COCHABAMBA

SANTA CRUZ

SANTA CRUZ

SAN JOSE DE CHIQUITOS

SAN MATIAS

CONCEPCION

PTO. SUAREZ

CHUQUISACA

TARIJA

POTOSI

ORURO

PISIGA

TAMBO QUEMA

ARICA

LIQUIQUE

PARAGUAY

PROYECTO

CAMINERO



CARRETERA EJE ANDINO

TRAMO:

CHIVE - IXIMAS

LONGITUD:

250 Km.

ESTADO ACTUAL:

**SIN PROYECTO
(SENDA)**



CARRETERA EJE ANDINO

TRAMO:

**IXIMAS -
SAN BUENA AVENTURA**

LONGITUD:

115 Km.

ESTADO ACTUAL:

GRAVA

PERU

BRAS

**SAN BUENA
AVENTURA**

IXIAMAS TRINIDAD

PAZ

TRINIDAD

COCHABAMBA

CONCEPCION

SAN MATIAS

SANTA CRUZ

SANTA CRUZ

SAN JOSE DE
CHIQUITOS

PTO. SUAREZ

TAMBO
QUEMADO

ORURO

PISIGA

ARICA

IQUIQUE

POTOSI

CHUQUISACA

TARIJA

CHILE

PARAGUAY

CARRETERA EJE ANDINO

TRAMO:
**SAN BUENA AVENTURA -
RURRENABAQUE - YUCUMO**

LONGITUD:
99 Km.

ESTADO ACTUAL:
GRAVA

**SAN BUENA
AVENTURA**

RURRENABAQUE

YUCUMO

PERU

BRAS

CHILE

PARAGUAY



CARRETERA EJE ANDINO

TRAMO:

YUCUMO - TRINIDAD

LONGITUD:

272 Km.

ESTADO ACTUAL:

GRAVA

PERU

BRAS



PANDO

LA PAZ

TRINIDAD

TRINIDAD

YUCUMO

COCHABAMBA

CONCEPCION

SAN MATIAS

SANTA CRUZ

SANTA CRUZ

SAN JOSE DE
CHIQUITOS

PTO. SUAREZ

TAMBO
QUEMADO

ORURO

PISIGA

ARICA

IQUIQUE

POTOSI

CHUQUISACA

TARIJA

CHILE

PARAGUAY

CARRETERA EJE ANDINO

TRAMO:

TRINIDAD - SANTA CRUZ

LONGITUD:

550 Km.

ESTADO ACTUAL:

PAVIMENTO

PERU

BRAS

CHILE

PARAGUAY



CARRETERA EJE ANDINO

TRAMO:

PUERTO MADONADO - CHIVE

LONGITUD:

1186 Km.

ESTADO ACTUAL:

-

PTO.
MALDONADO

CHIVE
PTO. HEATH



CARRETERA EJE ANDINO

TRAMO:

**LA PAZ - GUAQUI -
DESAGUADERO**

LONGITUD:

104 Km.

ESTADO ACTUAL:

PAVIMENTO

PERU



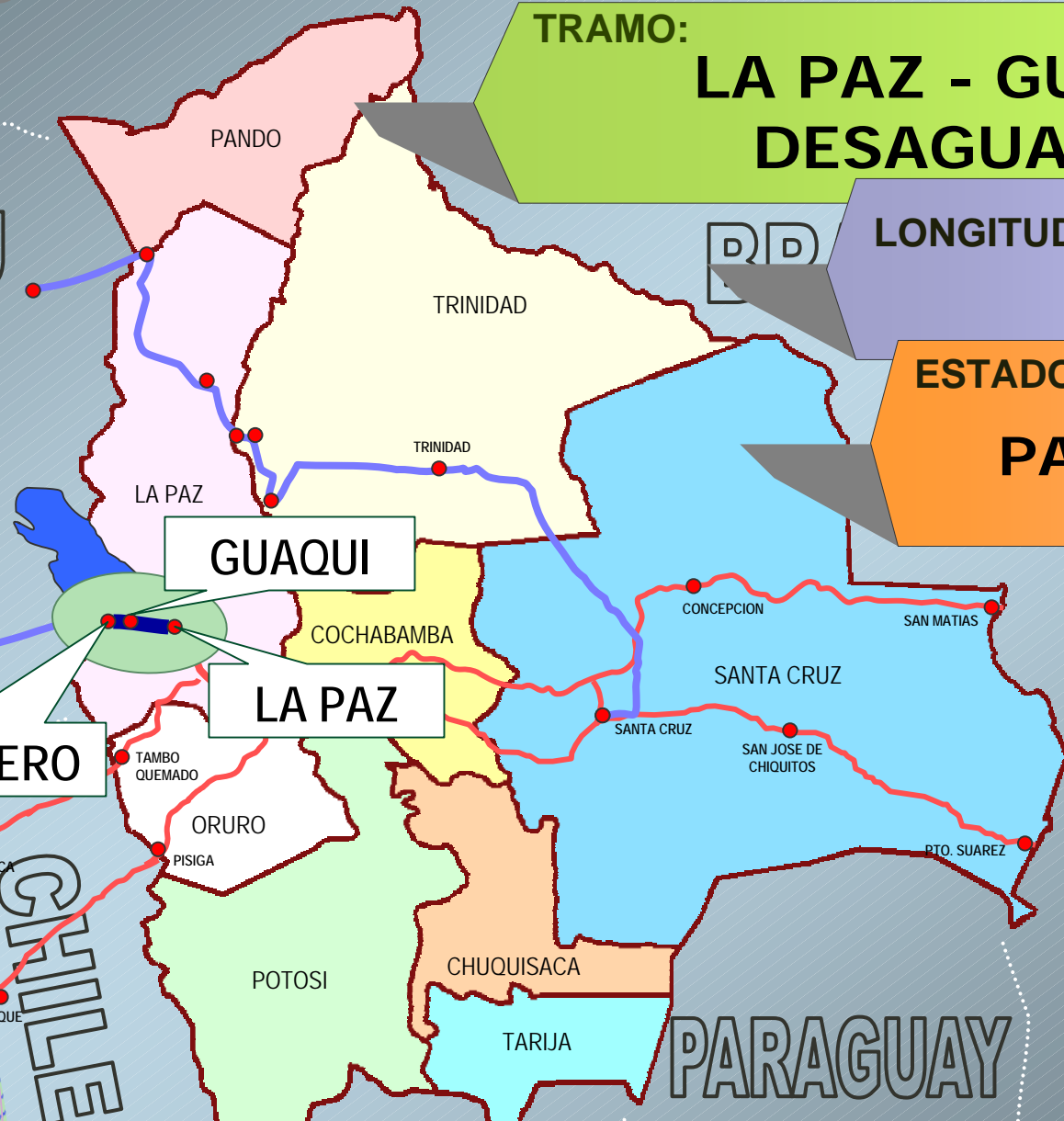
DESAGUADERO

GUAQUI

LA PAZ

CHILE

PARAGUAY



CARRETERA EJE ANDINO

TRAMO:

DESAGUADERO - ILO

LONGITUD:

500 Km.

ESTADO ACTUAL:

PAVIMENTO

PERU

BRAS

DESAGUADERO

ILO

ARICA

IQUIQUE

CHILE

PANDO

TRINIDAD

TRINIDAD

LA PAZ

COCHABAMBA

CONCEPCION

SAN MATIAS

SANTA CRUZ

SANTA CRUZ

SAN JOSE DE
CHIQUITOS

PTO. SUAREZ

TAMBO
QUEMADO

ORURO

PISIGA

POTOSI

CHUQUISACA

TARIJA

PARAGUAY

CARRETERA EJE ANDINO

TRAMO:

PUENTE ESTRECHO TIQUINA

LONGITUD:

1400 Km.

ESTADO ACTUAL:

**CON ESTUDIO
SIN E.I.A.**

SIN FINANCIAMIENTO

**PUENTE
ESTRECHO
TIQUINA**

PERU

CHILE

PARAGUAY



PROYECTO FERROVIARIO



FERROCARRIL



RURRENABAQUE - APOLO

APOLO - JULIACA

JULIACA - MATARANI

LA PAZ - GUAQUI

GUAQUI - DESAGUADERO

DESAGUADERO - PUNO

Gracias

